

**UCHWAŁA NR IV/37/24
RADY GMINY HYŻNE**

z dnia 12 sierpnia 2024 r.

w sprawie przystąpieniu do sporządzenia miejscowego planu zagospodarowania przestrzennego dla terenu o nazwie „Miejscowy plan zagospodarowania przestrzennego dla terenu zielonego wokół zalewu w miejscowości Dylągówka”

Na podstawie art. 18 ust. 2 pkt 5 ustawy z dnia 8 marca 1990 r. o samorządzie gminnym (Dz. U. z 2024 r. poz. 609 t.j.) oraz art. 27 ustawy z dnia 27 marca 2003 r. o planowaniu i zagospodarowaniu przestrzennym (Dz. U. z 2024 r. poz. 1130) w związku z art. 14 ust. 1, 2 i 4 ustawy z dnia 7 lipca 2023 r. o zmianie ustawy o planowaniu i zagospodarowaniu przestrzennym oraz niektórych innych ustaw (Dz. U. 2024 r. poz. 1688) **Rada Gminy Hyżne uchwala, co następuje:**

§ 1. Przystępuje się do sporządzenia miejscowego planu zagospodarowania przestrzennego o nazwie „Miejscowy plan zagospodarowania przestrzennego dla terenu zielonego wokół zalewu w miejscowości Dylągówka” dla terenu położonego w obrębie wsi Dylągówka.





§ 2. Przedmiotem sporządzenia miejscowego planu zagospodarowania przestrzennego „Miejscowy plan zagospodarowania przestrzennego dla terenu zielonego wokół zalewu w miejscowości Dylągówka” jest teren położony w granicach administracyjnych Gminy Hyżne, obejmujący Hyżneńsko-Gwoźnicki Obszar Chronionego Krajobrazu, jak również obszar oznaczony w Studium symbolem US, RL w granicach określonych na załączniku graficznym Nr 1, na kopii mapy zasadniczej, stanowiącym integralną część niniejszej uchwały.

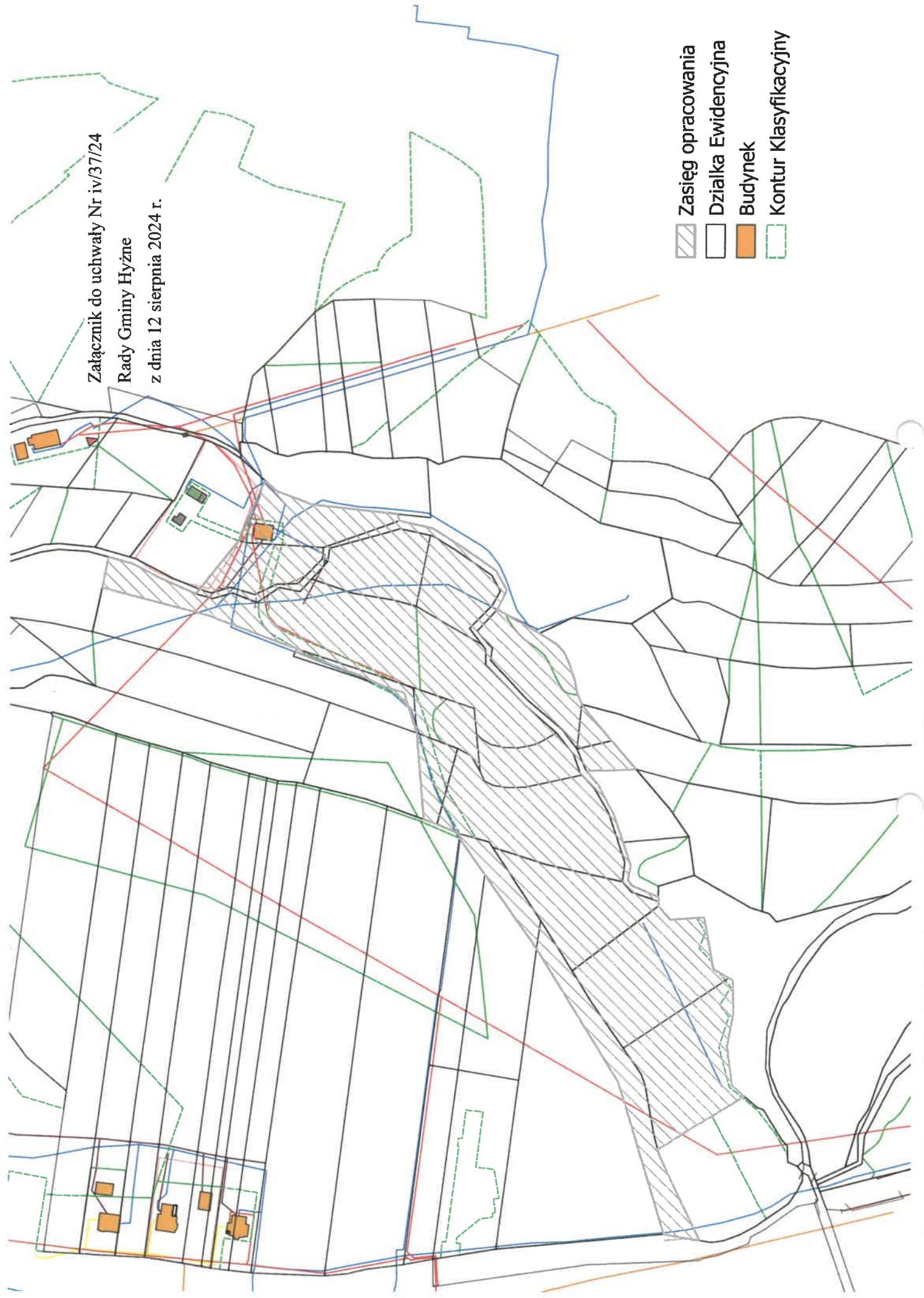
§ 3. Wykonanie uchwały zleca się Wójtowi Gminy Hyżne.

§ 4. Uchwała wchodzi w życie z dniem podjęcia.

PRZEWODNICZĄCY
RADY GMINY HYŻNE
Bator
Stanisław Bator

Załącznik do uchwały Nr iv/37/24
Rady Gminy Hyżne
z dnia 12 sierpnia 2024 r.

-  Zasięg opracowania
-  Działka Ewidencyjna
-  Budynek
-  Kontur Klasyfikacyjny



Uzasadnienie

Teren objęty uchwałą w sprawie przystąpienia do sporządzenia miejscowego planu zagospodarowania przestrzennego o nazwie „Miejscowy plan zagospodarowania przestrzennego dla terenu zielonego wokół zalewu w miejscowości Dylągówka”, położony jest w południowej części Dylągówki, w rejonie dawnego kąpieliska i wyciągu narciarskiego. Plan tworzony jest dla działek oznaczonych na załączniku graficznym nr 1 do niniejszej uchwały, położonych w miejscowości Dylągówka, w powiecie rzeszowskim, w województwie podkarpackim. Łączna powierzchnia terenu objętego opracowaniem wynosi ok. 3,4462 ha.

Zgodnie z dokumentem studium uwarunkowań i kierunków zagospodarowania przestrzennego gminy, przyjętego Uchwałą Nr XXVI/134/01 Rady Gminy z dnia 29 czerwca 2001 r., zmienionym uchwałą nr XVI/83/15 z dnia 29 grudnia 2015r. w sprawie zmiany nr 1/2015 i 2/2015 SUIKZP Gminy Hyżne, analizowany obszar znajduje się na terenie:

- obszarów zabudowanych i przeznaczonych pod zabudowę pod usługi sportu turystyki i rekreacji, oznaczone w załączniku graficznym studium symbolem US,
- obszarów leśnych pod tereny dolesień, oznaczone w załączniku graficznym symbolem RL.

Z analizy stopnia zgodności przewidywanych rozwiązań projektu miejscowego planu z ustaleniami Studium uwarunkowań i kierunków zagospodarowania przestrzennego Gminy Hyżne, wynika, że występuje zgodność planowanych rozwiązań.

Zgodnie z artykułem 14 ust. 5 ustawy z dnia 27 marca 2003 r. o planowaniu i zagospodarowaniu przestrzennym (Dz. U. z 2024 r. poz. 1130) Wójt Gminy Hyżne wykonał analizę dotyczącą zasadności przystąpienia do sporządzenia planu miejscowego oraz ustala niezbędny zakres prac planistycznych.

W związku z powyższym zasadne jest przystąpienie do sporządzenia planu miejscowego i podjęcie przez Radę Gminy Hyżne uchwały w sprawie przystąpienia do sporządzenia miejscowego planu zagospodarowania przestrzennego dla zagospodarowania terenu wokół zalewu w miejscowości Dylągówka.

3.a. Głosowanie nad podjęciem uchwały w sprawie przystąpienia do sporządzenia miejscowego planu zagospodarowania przestrzennego dla terenu o nazwie "Miejscowy plan zagospodarowania przestrzennego dla terenu zielonego wokół zalewu w miejscowości Dylągówka".

głosowanie	Głosowanie nad podjęciem uchwały w sprawie przystąpienia do sporządzenia miejscowego planu zagospodarowania przestrzennego dla terenu o nazwie "Miejscowy plan zagospodarowania przestrzennego dla terenu zielonego wokół zalewu w miejscowości Dylągówka".		
jednostka	Rada Gminy Hyżne		
wynik	Głosowanie zakończone wynikiem: przyjęto		
data	12 sierpnia 2024 r.	czas	09:09:42 - 09:09:53
typ	głosowanie jawne imienne	większość	zwykła większość

Podsumowanie

status	ilość	procent	status	ilość	procent
ZA	14	100 %	pula głosów	15	-
PRZECIW	0	0 %	oddanych głosów	14	93.33 %
WSTRZYMAŁO SIĘ	0	0 %	nieoddanych głosów	1	6.67 %

Wyniki imienne

lp	nazwisko	imię	głos
1	Baran	Jacek	ZA
2	Bator	Jan	ZA
3	Bator	Stanisław	ZA
4	Jaworski	Henryk	ZA
5	Korniak	Urszula	ZA
6	Krowiak	Jan	ZA
7	Kruła	Iwona	ZA
8	Lampart	Artur	ZA
9	Leśniak	Dionizy	ZA
10	Litwin	Ryszard	ZA
11	Nizioł	Eugeniusz	nieobecny
12	Prokop	Dorota	ZA
13	Ślemp	Leszek	ZA
14	Trzyna	Adrian	ZA
15	Warchoł	Szczepan	ZA

