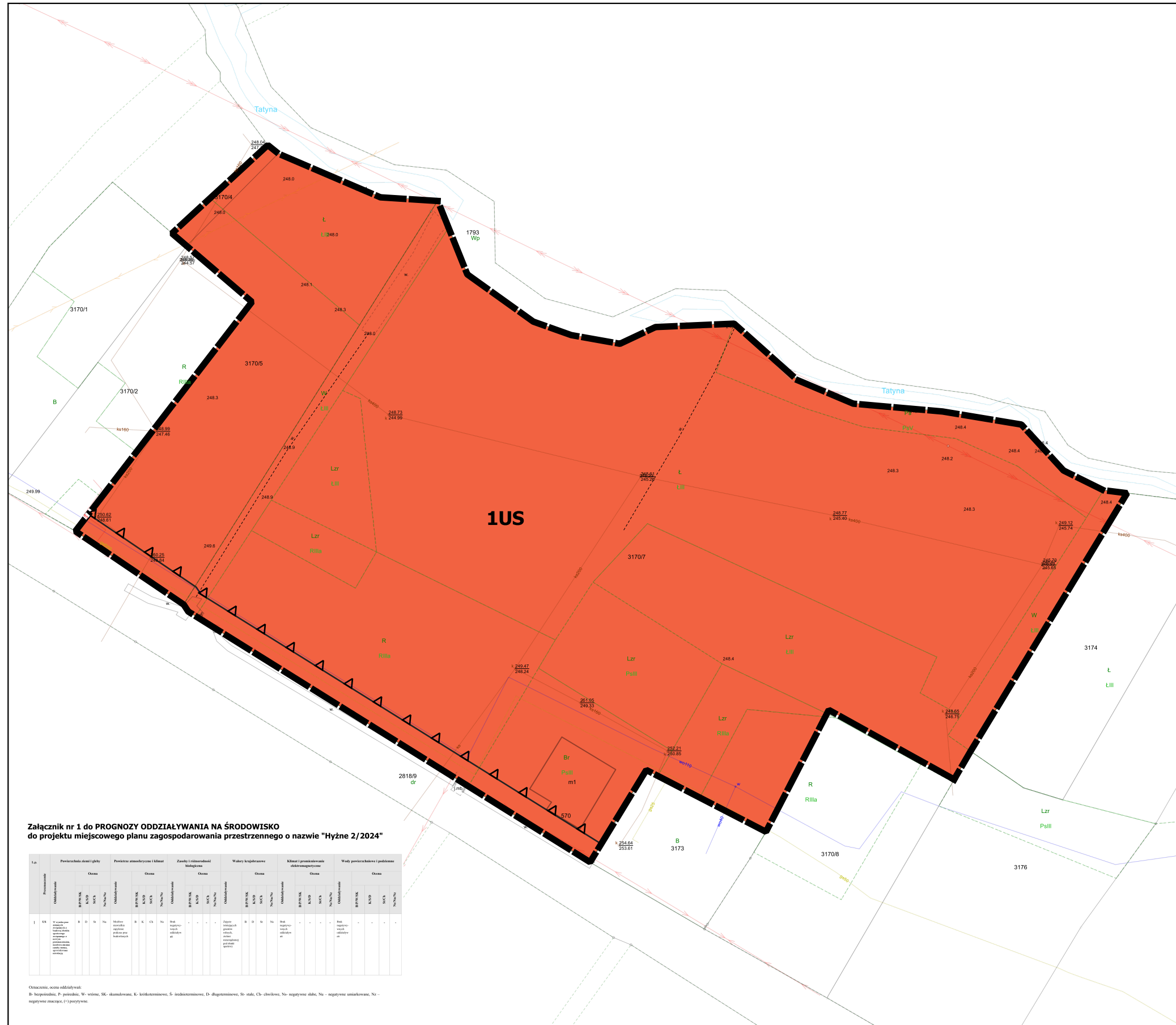


# MIEJSCOWY PLAN ZAGOSPODAROWANIA PRZESTRZENNEGO O NAZWIE "2/2024 HYŻNE"



## LEGENDA:



### Ustalenia planu:

granica obszaru objętego planem miejscowym

US teren usług sportu i rekreacji

nieprzekraczalna linia zabudowy


### Elementy informacyjne:

Hyżnieńsko-Gwoźnicki  
Obszar Chronionego Krajobrazu  
(cały obszar planu)

SKALA 1:1 000

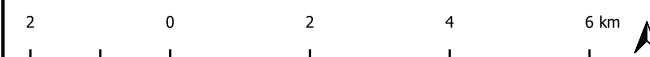
Układ współrzędnych płaskich prostokątnych PL-2000 strefa 7

Podkład mapowy w granicy obszaru objętego planem miejscowym został przygotowany z wykorzystaniem urzędowej mapy zasadniczej, przekazanej przez Starostwo Powiatowe w Rzeszowie Licencja PODGIK.442.2.86.2024\_1816\_P



Wyrys ze studium uwarunkowań i kierunków zagospodarowania przestrzennego gminy Hyżne

w skali 1:10 000



Załącznik nr 1 do PROGNOZY ODDZIAŁYWANIA NA ŚRODOWISKO do projektu miejscowego planu zagospodarowania przestrzennego o nazwie "Hyżne 2/2024"

Lp.	Przebieg	Przebieg 1		Przebieg 2		Przebieg 3		Przebieg 4		Przebieg 5		Przebieg 6		Przebieg 7		Przebieg 8		Przebieg 9		Przebieg 10	
		W	S	W	S	W	S	W	S	W	S	W	S	W	S	W	S	W	S	W	S
1	...	...	...	...	...	...	...	...	...	...	...	...	...	...	...	...	...	...	...	...	...

Oznaczenie wariantów oddziaływań:  
W - pozytywne, S - pozytywne, W - silne, SK - skumulowane, K - kumulowane, S - kumulowane, D - dygresyjne, N - silne, Ch - chłonne, N - pozytywne silne, N - pozytywne umiarkowane, N - pozytywne umiarkowane, (-) - pozytywne.

